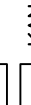

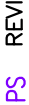
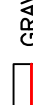

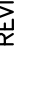












	KANALIZACE SPÍŠAŠKOVÁ – GRANTAVICE	HRANA KOMUNIKACE
	KANALIZACE SPÍŠAŠKOVÁ – TLAKOVÁ VĚTV	HRANA TĚŘENU
	REVIZNÍ ŠAČITA S PROPLACHOVACÍ SOUPRAVOU	HRANA OBLEKTŮ, PLOTŮ, BUDOV
	GRANTAVICÍ PŘÍPOJKA	GEODETICKÉ VÝŠKĚ (BpV)
	REVIZNÍ ŠAČITA	DOPRAVNÍ ZNAČKA
	TLAKOVÁ PŘÍPOJKA	STROM, KEŘ
	DOMOVNÍ ČERPACÍ ŠAČITA	HUP, ELEKTRICKÁ SKŘÍŇKA
	PŘÍPOJKA NN	VPUŠT'
	VODOVODNÍ PŘÍPOJKA	TRÁVNÍK
		BETONOVÝ SLOUP
		LAMPA


TAJVNÍCI INŽENYRSKÉ SÍTĚ

	SILOVÝ KABEL NN PODZEMNÍ
	SILOVÝ KABEL NN PODZEMNÍ
	SILOVÝ KABEL NN NADZEMNÍ
	SILOVÝ KABEL VN NADZEMNÍ
	SÍŤLOVACÍ KABEL PODZEMNÍ
	SÍŤLOVACÍ KABEL NADZEMNÍ

TRAFOSTANICE

	VODOVOD
	DEŠŤOVÁ KANALIZACE

KUAD LISTŮ :



3

4

HRANICE PARCEL

HRANICE K.O.

ČÍSLO PARCELY

Č.P. PRÍPOJOVANÉ NEMOVITOSTI

SYSTÉMY POZEMNÍCH SÍTÍ JSOU VYZNAČENY POUZE ORIENTAČNĚ.
OD ZAHÁJENÍ ZEMNÍCH PRACÍ NECHÁ ZHOVITEL SÍTĚ VYTÝČIT JEJICH SPRÁVCI.

UŘÁDNICOVÝ SYSTÉM : S-JTSK VÍŠKOVÝ SYSTÉM : Bpv

PIK VÍTEK <i>Vstupné a poplatkové kartečky</i>					
VÝROČNÍ ZÁMĚR ING. LUMBURSKÁ		PROJEKTANT ING. LUMBURSKÁ		AUTORIZOVANÁ OSOBA ING. DALIK	
INVESTOR OBEC HOŘOVIČKY		OSBP RAKOVNIK		KÚ STŘEDLOŠEK?	
<div style="text-align: center;"> HOŘOVIČKY KANALIZACE A ČOV </div>					
ZÁZNAM TABULY		ATELER		PRŮHA	
		DATUM		08./2024	
		STUPEŇ		DPS	
		FORMÁT		12x44	
		MĚŘITKO		1:500	
		SOUBOR			
OSOBA PŘÍKRESU		ZNAK, ČÍSLO		ČÍS. VÝKRESU	
S0 02 – KANALIZACE				24 – 029	
SITUACE 1:500 – DIL 3				D.1.4	